

M ě s t s k ý ú ř a d J i č í n

odbor dopravy - oddělení silničního hospodářství

17.listopadu 16, 506 01 Jičín

e-mail: doprava@mujicin.cz

fax.: 493 545 285

Č.j.: **MuJc/2016/19144/DOP/MoE**

V Jičíně dne: **22.8.2016**

Vyřizuje: **ing. Moravcová**

Telefon: **493 545 419**

Titl.:

SAVOZ s.r.o.

U Kamene 1266

506 01 Jičín

VEŘEJNÁ VYHLÁŠKA

Opatření obecné povahy - přechodná úprava provozu

Odbor dopravy MěÚ Jičín, rozhodující v přenesené působnosti podle ustanovení § 61 odst. 1 zákona č. 128/2000 Sb., o obcích, jako příslušný úřad obce s rozšířenou působností podle ustanovení § 124 odst. 6 zák. č. 361/2000 Sb., o provozu na pozemních komunikacích a podle ust. 77 odst. 1 písm. c) uvedeného zák. č. 361/2000 Sb., na základě písemné žádosti, kterou podal žadatel: SAVOZ s.r.o., U Kamene 1266, 506 01 Jičín, IČ: 25959212 (dále žadatel) dne 7.7.2016 a po dohodě s dopravním inspektorátem Policie České republiky Krajského ředitelství policie Královéhradeckého kraje (dále jen „DI PČR KŘP KHK“) vedeného pod č.j.: KRP-68244-1/ČJ-2016-050406 ze dne 22.7.2016,

vydává žadateli stanovení přechodného dopravního značení

formou opatření obecné povahy dle ust. § 171 zák. č. 500/2004 Sb., správní řád

na silnicích územního správního obvodu Jičín II/281, II/279, III/27930, III/27935 a MK - viz. 4x plánek pro akci „**rekonstrukce povrchu vozovky**“ v termínu **I.etapa: 5.9.2016-6.11.2016 - II.etapa: 3.4.2017-11.6.2017.**

Dopravní značení bude provedeno dle přiložené situace a podle „Zásad pro označování pracovních míst na pozemních komunikacích“ (TP 66), dále podle ČSN EN, zák. č. 361/2000 Sb. a vyhl. č. 294/2015 Sb.,

za těchto podmínek:

1) Dopravní značení bude provedeno podle přílohy a dle písemného vyjádření DI PČR KŘP KHK č.j.: KRP-68244-1/ČJ-2016-050406 ze dne 22.7.2016. Značení, které je v kolizi s touto úpravou, bude zakryto.

2) Při akci nesmí být ohrožena bezpečnost silničního provozu, a to ani chodců.

3) Velikost dopravních značek bude **základní** a provedení značek (typ) bude **reflexní**.

4) Dopravní značení bude provedeno nejpozději do zahájení akce. Po jejím ukončení bude značení neprodleně odstraněno.

5) Za provedení tohoto stanovení odpovídá: **COLAS CZ, a.s., P.Jilemnického 21/83, 503 01 Hradec Králové, odpovědná osoba Martin Lazok, tel.: 733780165.**

Odůvodnění:

O výše uvedené stanovení byl požádán odbor dopravy MěÚ Jičín dne 7.7.2016. K žádosti byl dne 19.8.2016 doložen souhlas policie jako příslušného dotčeného orgánu. Vzhledem k tomu, že jde o umístění dopravních značek ukládajících účastníku silničního provozu povinnosti odchylné od obecné úpravy provozu na pozemních komunikacích, se dle ust. § 77 odst. 5 zák. č. 361/2000 Sb. realizuje stanovení dopravního značení formou opatření obecné povahy podle části šesté zák. č. 500/2004 Sb., správní řád.

Poučení:

Podle ust. § 173 odst. 2 správního řádu nelze proti stanovení vydaném opatřením obecné povahy podat opravný prostředek. Stanovení vydané opatřením obecné povahy nabývá účinnosti pátým dnem po dni vyvěšení vyhlášky.

"otisk razítka"

Ing. Martin Duczynski
vedoucí odboru dopravy
Městského úřadu Jičín

Příloha: 4x situace dopr. značení

Toto opatření musí být vyvěšeno na úřední desce orgánu, který písemnost doručuje, po dobu 15 dnů a zveřejněno způsobem umožňujícím dálkový přístup. Opatření obecné povahy se zveřejňuje též na úředních deskách obecních úřadů v obcích, jejichž správních obvodech se opatření obecné povahy týká, pokud se opatření vztahuje k provozu v zastavěném území obce nebo může-li dojít ke zvýšení hustoty provozu v zastavěném území dotčené obce.

Vyvěšeno dne: 22.8.2016

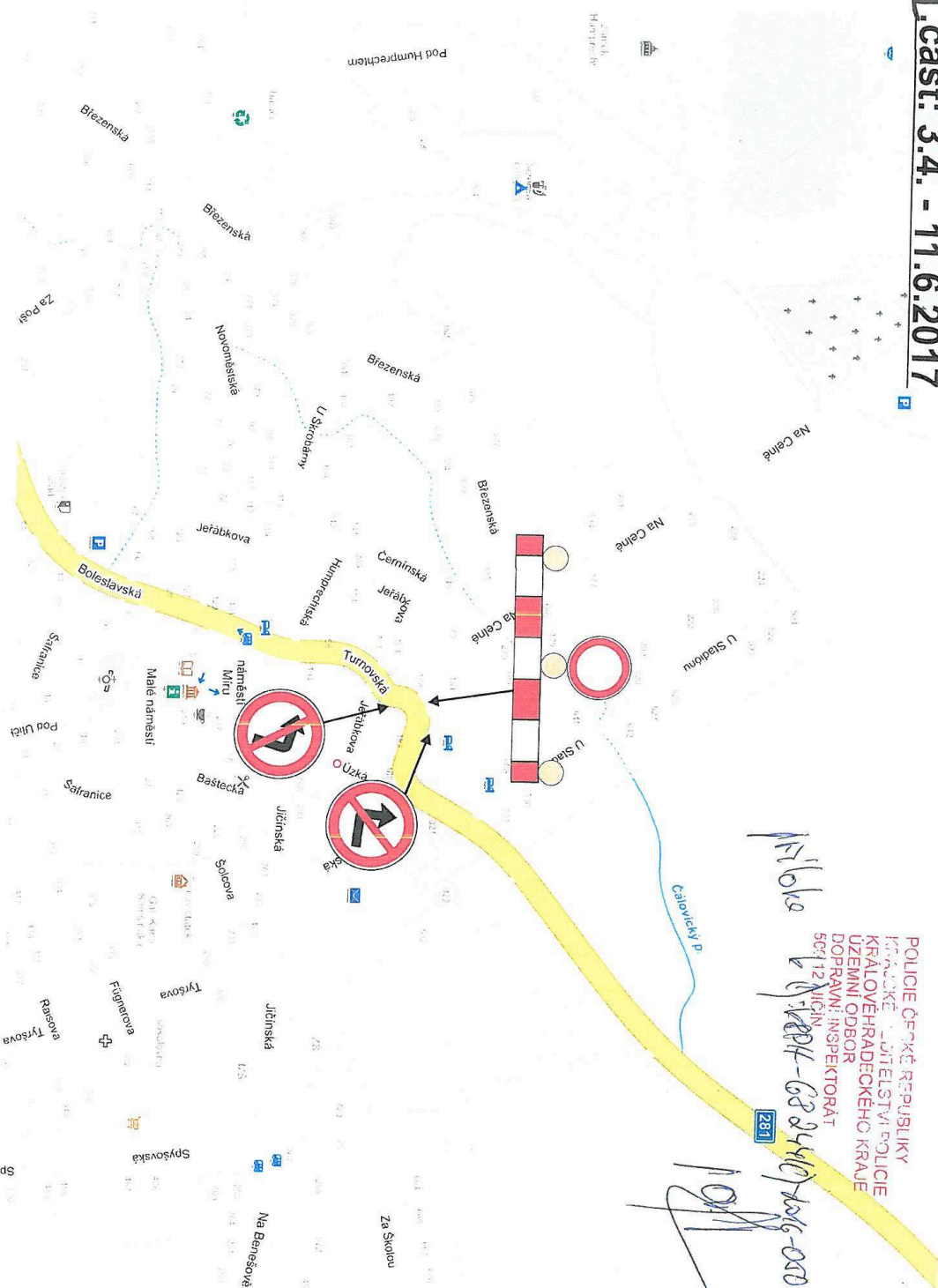
Sejmuto dne:

Obdrží:

DI PČR KŘP KHK, SpSil KHK p.o.

dotčená Obec: Sobotka, Libošovice – žádáme o vyvěšení

II. část: 3.4. - 11.6.2017

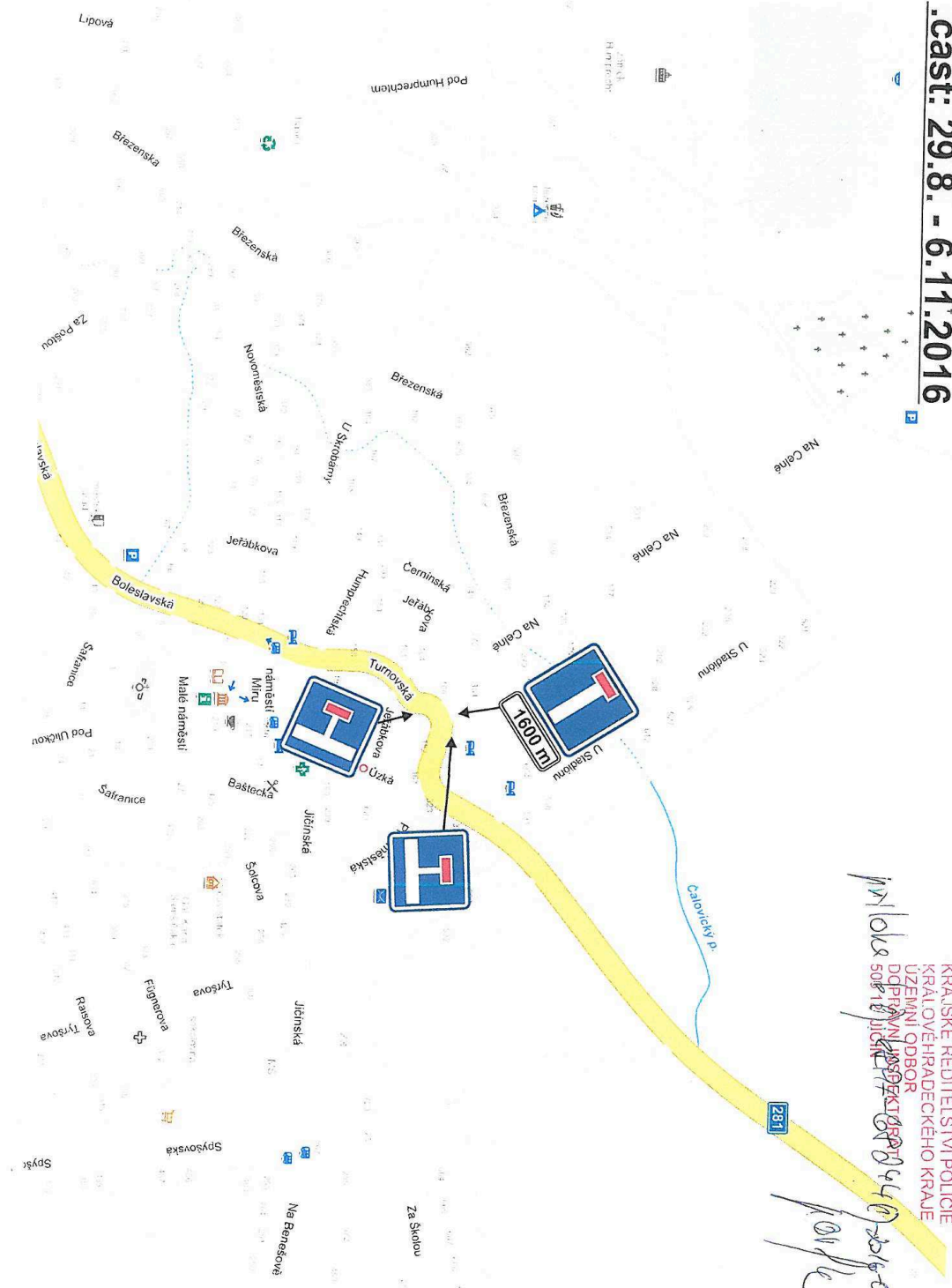


POLICIE ČESKÉ REPUBLIKY
KRAJSKÉ ÚJEDNĚNÍ POLICIE
KRALOVĚHRADSKÉHO KRAJE
ÚZEMNÍ ODBOR
DOPRAVNÍ INSPEKTORÁT
509 12 JIČÍN

Milola
11.6.2017
63 2410 000101

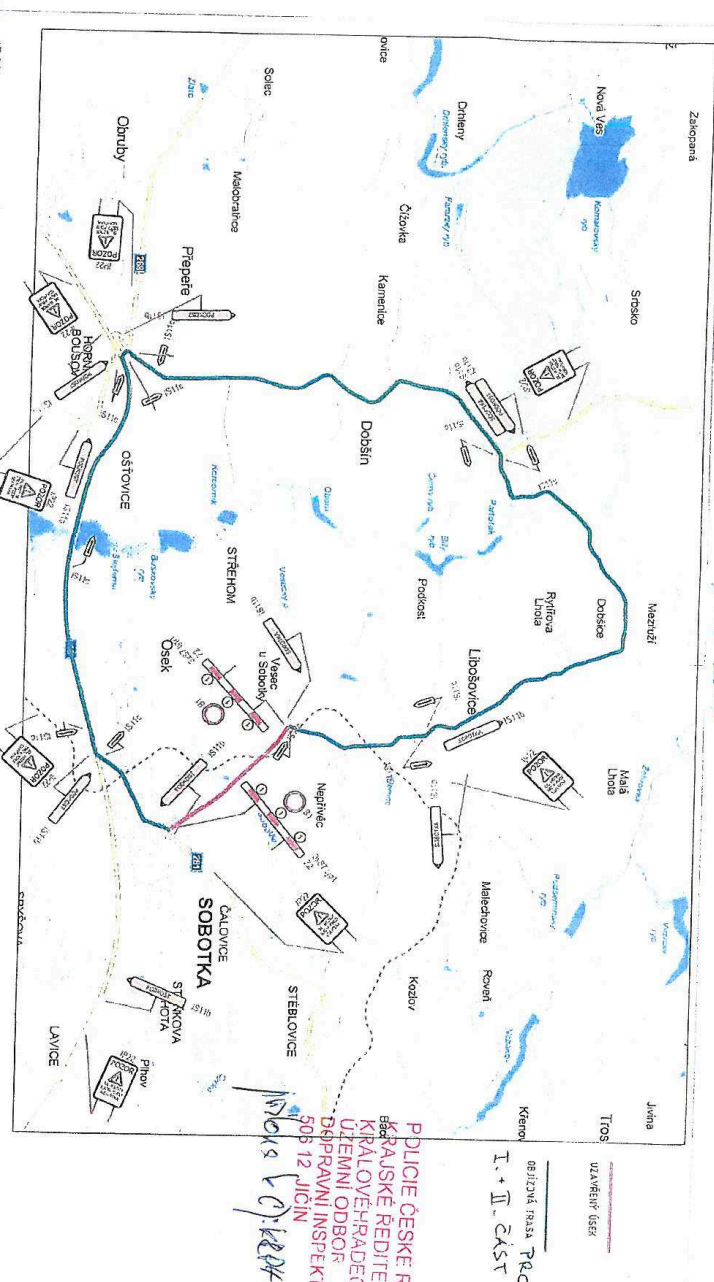
1011

I. část: 29.8. - 6.11.2016



POLICIE ČESKÉ REPUBLIKY
KRAJSKÉ ŘEDITELSTVÍ POLICIE
KRAJOVÉ HRADČEKÉHO KRAJE
UZEMNÍ ODBOR
DOPRAVNÍ KONTROLA
Jihlava
29.8.2016
Příloha
KOPK

7.11.2012 - 11.4.2012



POLICIE ČESKÉ REPUBLIKY
 RAJSKÉ ŘEDITELSTVÍ POLICIE
 KRAJOVÉHO ŘÁDEČKÉHO KRAJE
 ÚZEMNÍ ODBOR
 DOPRAVNÍ INSPEKTORÁT
 506 12 JIČÍN
 Miska v. P. - 63497204
 Polr

POZOR
 SILNĚ ZARŮSTANÁ ÚZEMNÍ
 PRŮMĚRNÁ ŠÍŘKA 3,87 hvp

31

ZZ

PODROST

IS/11b

IS/1c

		JEDNOTKA ÚČ. ZAM. (ZAMĚŘENÍ) JEDNOTKA ÚČ. ZAM. (ZAMĚŘENÍ) JEDNOTKA ÚČ. ZAM. (ZAMĚŘENÍ)	
MÍSTO 506 12 JIČÍN	ÚČ. ZAM. ÚČ. ZAM. ÚČ. ZAM. ÚČ. ZAM.	MÍSTO 506 12 JIČÍN	ÚČ. ZAM. ÚČ. ZAM. ÚČ. ZAM. ÚČ. ZAM.

III/27935 SOBOTKA - PODROST

S TUKÉ OBLIŽINĚ TRASA I. ETAPA

OBĚŽNÁ TRASA PŘO
 I. + II. ČÁST

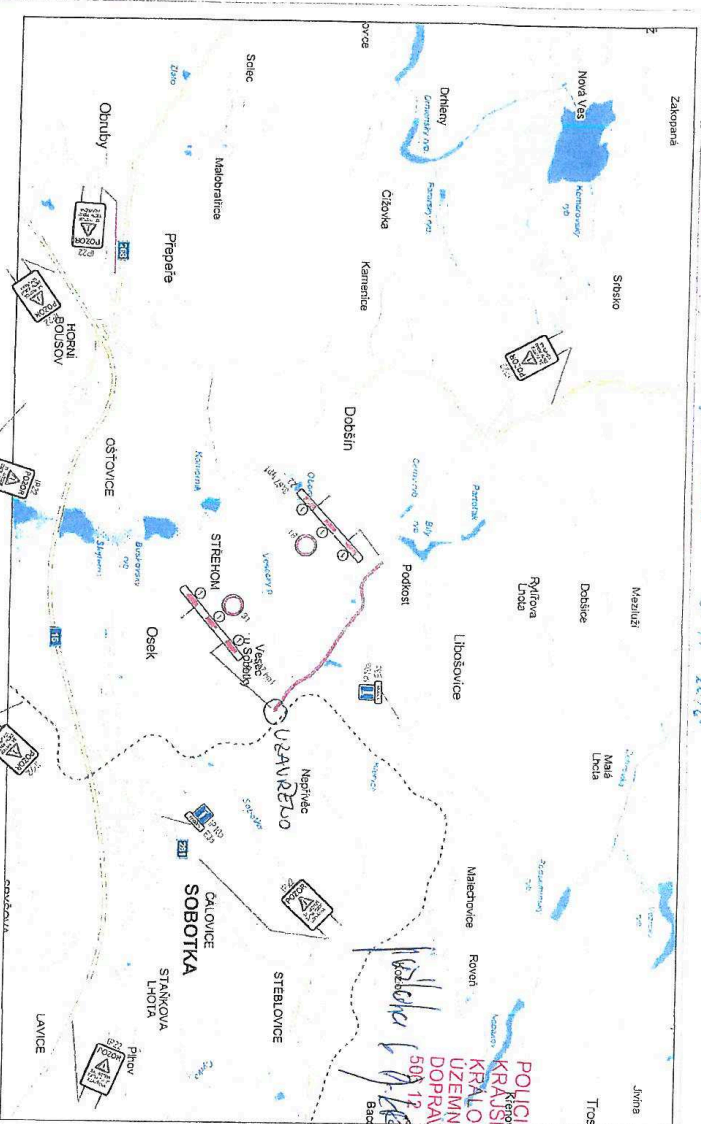
UZÁVĚRNÝ ÚSEK

OSTŮVCE

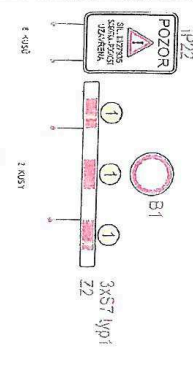
SOBOTKA

LAVOIE

598 2016 - 6. 11. 2016



PROJEKT		Kód projektu: 303	
Název projektu: III/2735 Sobotka - podkost		Název úseku: SITUACE CEŽŮDŮ, TRASA 1: E7A9A	
Místa: III/2735 Sobotka - podkost		Místa: SITUACE CEŽŮDŮ, TRASA 1: E7A9A	
Název úseku: SITUACE CEŽŮDŮ, TRASA 1: E7A9A		Název úseku: SITUACE CEŽŮDŮ, TRASA 1: E7A9A	
Místa: SITUACE CEŽŮDŮ, TRASA 1: E7A9A		Místa: SITUACE CEŽŮDŮ, TRASA 1: E7A9A	
Místa: SITUACE CEŽŮDŮ, TRASA 1: E7A9A		Místa: SITUACE CEŽŮDŮ, TRASA 1: E7A9A	
Místa: SITUACE CEŽŮDŮ, TRASA 1: E7A9A		Místa: SITUACE CEŽŮDŮ, TRASA 1: E7A9A	
Místa: SITUACE CEŽŮDŮ, TRASA 1: E7A9A		Místa: SITUACE CEŽŮDŮ, TRASA 1: E7A9A	
Místa: SITUACE CEŽŮDŮ, TRASA 1: E7A9A		Místa: SITUACE CEŽŮDŮ, TRASA 1: E7A9A	
Místa: SITUACE CEŽŮDŮ, TRASA 1: E7A9A		Místa: SITUACE CEŽŮDŮ, TRASA 1: E7A9A	



POLICIE ČESKÉ REPUBLIKY
Krajské ředitelství policie
Královéhradecký územní oddělení
Dopravní inspektorát
500 19
SITUACE CEŽŮDŮ, TRASA 1: E7A9A
1:5000

(Handwritten signature)